

## 女子コース説明

### ◆女子1区

川副中学校校門から西へ約100m地点からスタートする。スタート地点から約250m進み交差点を左折。県道30号線に出ると中継所まで直進。竹下自動車工業手前約50mで1km地点。右手に南11区公民館手前約10mで2km。南川副東信号機残り約570mスタートから中継所までほぼ平坦。

### ◆女子2区

第1中継所(3km地点)から第2中継所まで目印のない平坦な直進コース。第1中継所から約580m地点に佐賀市清掃工場入口表示看板あり。水産加工団地入口表示看板で残り750m。佐賀空港案内標識下から残り約250m。残り約150mからゆるやかな坂を登りながら、右折。右折後第2中継所。

### ◆女子3区

九州佐賀国際空港前の大きな通り佐賀空港線を通る平坦な直進コース。第2中継所(5km地点)から直進約400mで空港西口。そこから折り返し地点まで直進。空港西口から約400mで第3中継所。

### ◆女子4区(2区の反対)

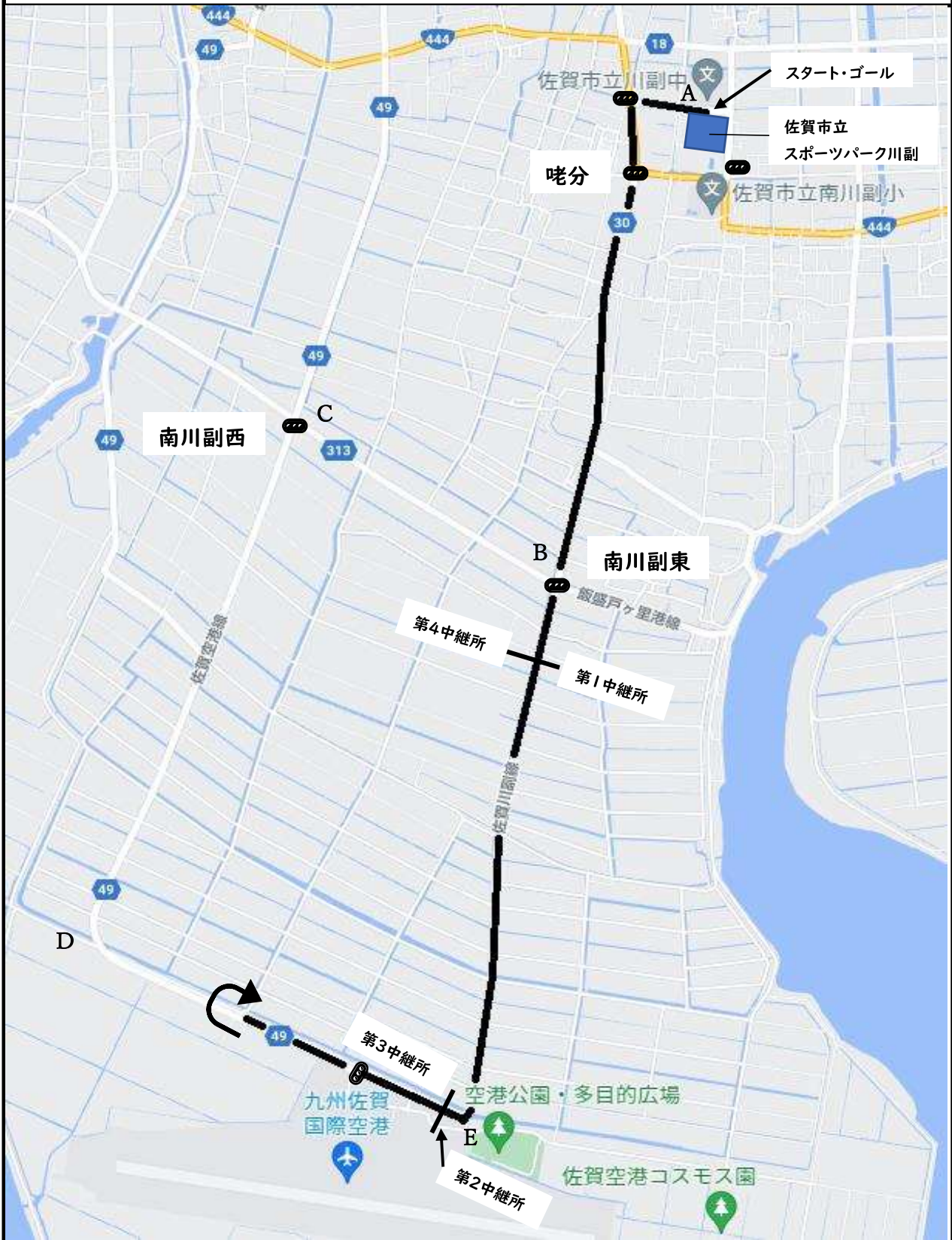
第3中継所(7km地点)から約150mでなだらかに下りながら左折。2区と同様景色に大きな変化のない平坦な直進が中継所まで続く。

### ◆女子5区(1区の反対)

第4中継所(9km地点)から約570mで南川副東交差点。その先も平坦な直進が続く。南11区公民館から先約10mで1km。竹下自動車工業先約50mで2km。その後も平坦な道を道なりに進む。咄分交差点信号機残り550m、ホームセンターユートクのある交差点を右折し、約250mでフィニッシュ。

# コース略図（女子）

- 第1区 A→B→第1中継所（3km）
- 第2区 第1中継所→E→第2中継所（2km）
- 第3区 第2中継所→折り返し→第3中継所（2km）
- 第4区 第3中継所→E→第4中継所（2km）
- 第5区 第4中継所→B→A（3km）



## 男子コース説明

### ◆男子1区

川副中学校校門から西へ約100m地点からスタートする。スタート地点から約250m進み、交差点を左折。県道30号線に出ると、約2.1km直進 南川副東交差点を右折 1.4km直進 南川副西交差点を左折 中継所まで残り約200m。

### ◆男子2区

第1中継所(4km地点)から約2.2km地点より、カーブをしながら、緩やかな上り坂 その後、緩やかに下る。中継所まで残り約550m直進

### ◆男子3区

第2中継所(7km地点)から空港西口まで約550m。更に約350m直進すると約100mの緩やかな登り坂。坂を登ると約1km地点。左にカーブしながら、約150mの緩やかな下り坂 1.75km地点「まつどい橋」。まつどい橋から中継所まで残り約600m

### ◆男子4区

第3中継所(10km地点)から500m直進。南川副東を左折 1.4km直進し、南川副西交差点を左折。中継所まで残り約1.1km。

### ◆男子5区

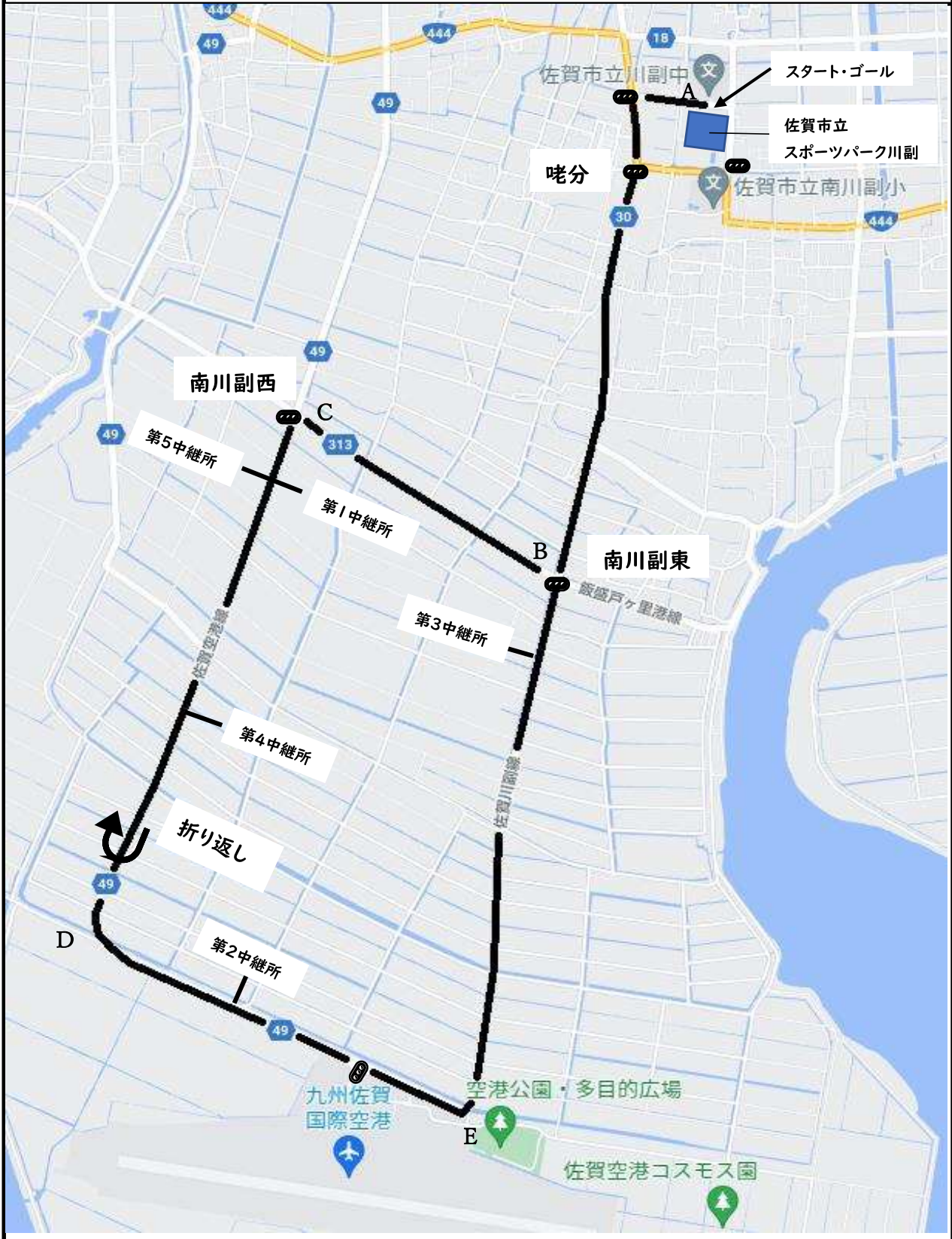
第4中継所(13km地点)から約1km地点で折り返し。右手の第4中継所を通過し、残り約900m

### ◆男子6区(1区の逆走)

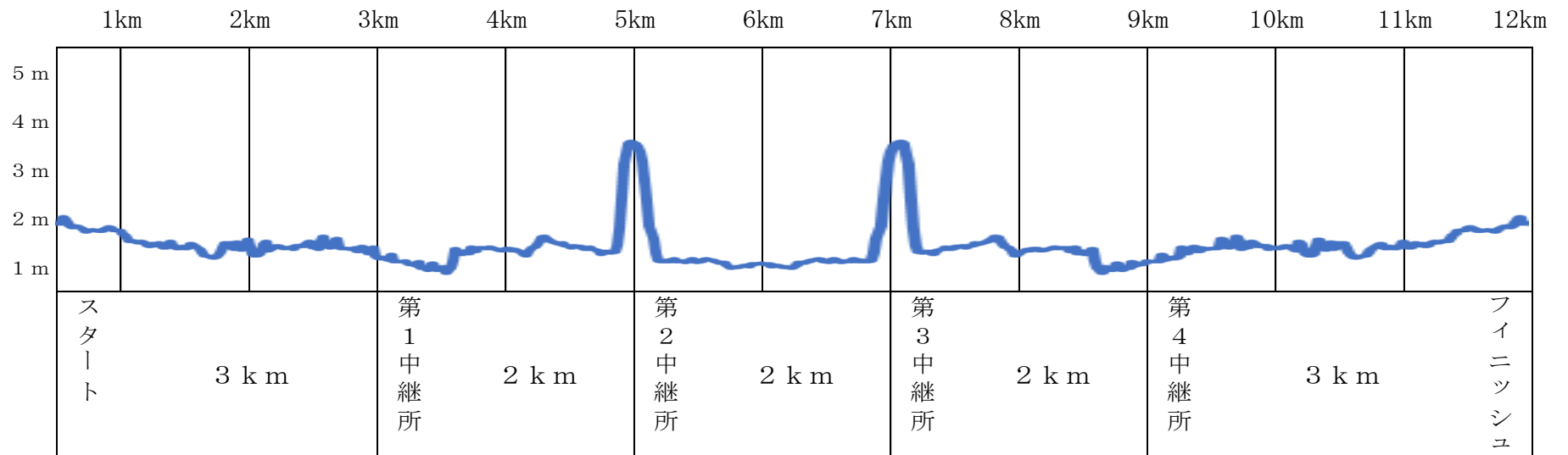
第5中継所(16km地点)から約200m直進し、南川副西交差点を右折 1.4km直進し、南川副東交差点を左折。南11区公民館(左手)付近で約2km。右手に竹下自動車工場付近で残り1km 咄分交差点信号機残り約550m。ホームセンターユートクのある交差点を右折し、約250mでフィニッシュ。

# コース略図（男子）

- 第1区 A→B→C→第1中継所（4km）
- 第2区 第1中継所→D→第2中継所（3km）
- 第3区 第2中継所→E→第3中継所（3km）
- 第4区 第3中継所→B→C→第4中継所（3km）
- 第5区 第4中継所→折り返し→第5中継所（3km）
- 第6区 第5中継所→C→B→A（4km）



◆コース高低差（女子）



◆コース高低差（男子）

